

# 土会堤1・土会堤2ハザードマップ

## 高島町ため池 ハザードマップ

どあいつつみ どあいつつみ  
土会堤1・土会堤2

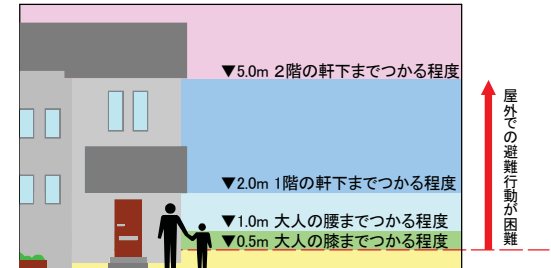
総貯水量 7,500m<sup>3</sup> 堤高 2.1m 総貯水量 3,200m<sup>3</sup> 堤高 3.5m

この地図は大雨や大規模な地震により、満水状態のため池の堤体が決壊し、すべての水が一度に流出した場合を想定し、浸水する範囲を図化したものです。

浸水想定区域は仮定に基づき予測した結果であり、不確実性を有しています。

- 凡例
- 一次避難経路
  - 二次避難経路
  - 🚶 一次避難場所
  - 🏠 避難所
  - ⚠️ 危険箇所
  - 📻 防災行政無線
  - 浸水想定区域
  - 0.5m 未満
  - 0.5~1.0m 未満
  - 1.0~2.0m 未満
  - 2.0~5.0m 未満
  - 5.0m 以上
  - 流速
  - 0.5m/s を超える
  - 1.5m/s を超える

### ●想定浸水深のめやす



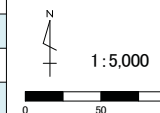
### ●避難所一覧

※地図内に表示している施設のみ記載しています。

避難場所	住所	電話番号
佐沢公民館	大字佐沢970-2	0238-56-2868
南佐沢公民館	大字佐沢3159	0238-56-2519

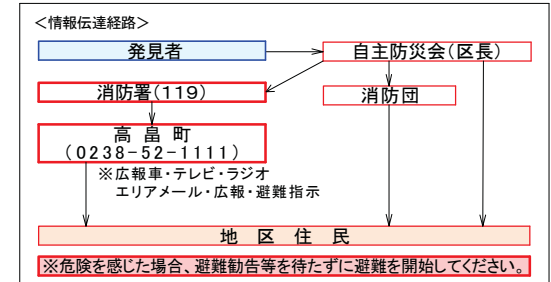
### ●緊急連絡先

緊急連絡先	電話番号
高島町役場	0238-52-1111
置賜総合支庁	0238-26-6000
警察署	110
消防署	119



### 避難のポイント

- 状況に応じた避難経路の選択  
あらかじめ避難経路と危険箇所を確認しましょう
- 避難は徒歩で  
車中での被災リスクが大きいです ※30~50cmの浸水で車のエンジン停止  
また、道路は緊急車両用に確保します
- 浸水が始まったら垂直方向への避難  
浸水中の避難は非常に危険です ※ひざ上の浸水で歩行による避難が困難  
丈夫な建物の2階以上に避難しましょう



ため池ハザードマップに関するお問い合わせ先  
高島町役場 農林振興課 TEL 0238-52-1113

令和2年3月作成