

高畠町ため池 ハザードマップ

おりいしつつみ 折石堤

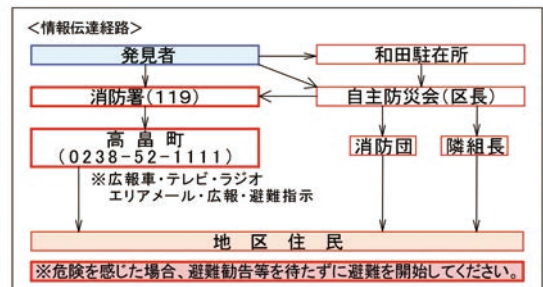
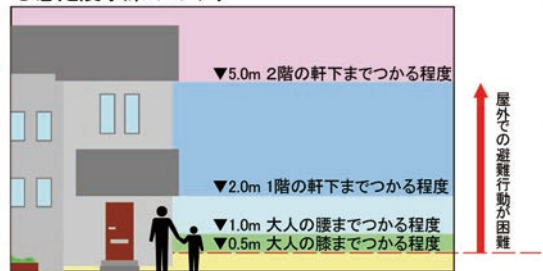
総貯水量 6,750m³ 堤高 2.2m

この地図は大雨や大規模な地震により、満水状態のため池の堤体が決壊し、すべての水が一度に流出した場合を想定し、浸水する範囲を図化したものです。

浸水想定区域は仮定に基づき予測した結果であり、不確実性を有しています。

- 凡例
- 浸水想定区域
- 一次避難経路
- 二次避難経路
- 一次避難場所
- 避難所
- 危険箇所
- 洪水到達時間
- 防災行政無線
- 流速
- 0.5m 未満
- 0.5～1.0m 未満
- 1.0～2.0m 未満
- 2.0～5.0m 未満
- 5.0m 以上
- 0.5m/s を超える
- 1.5m/s を超える

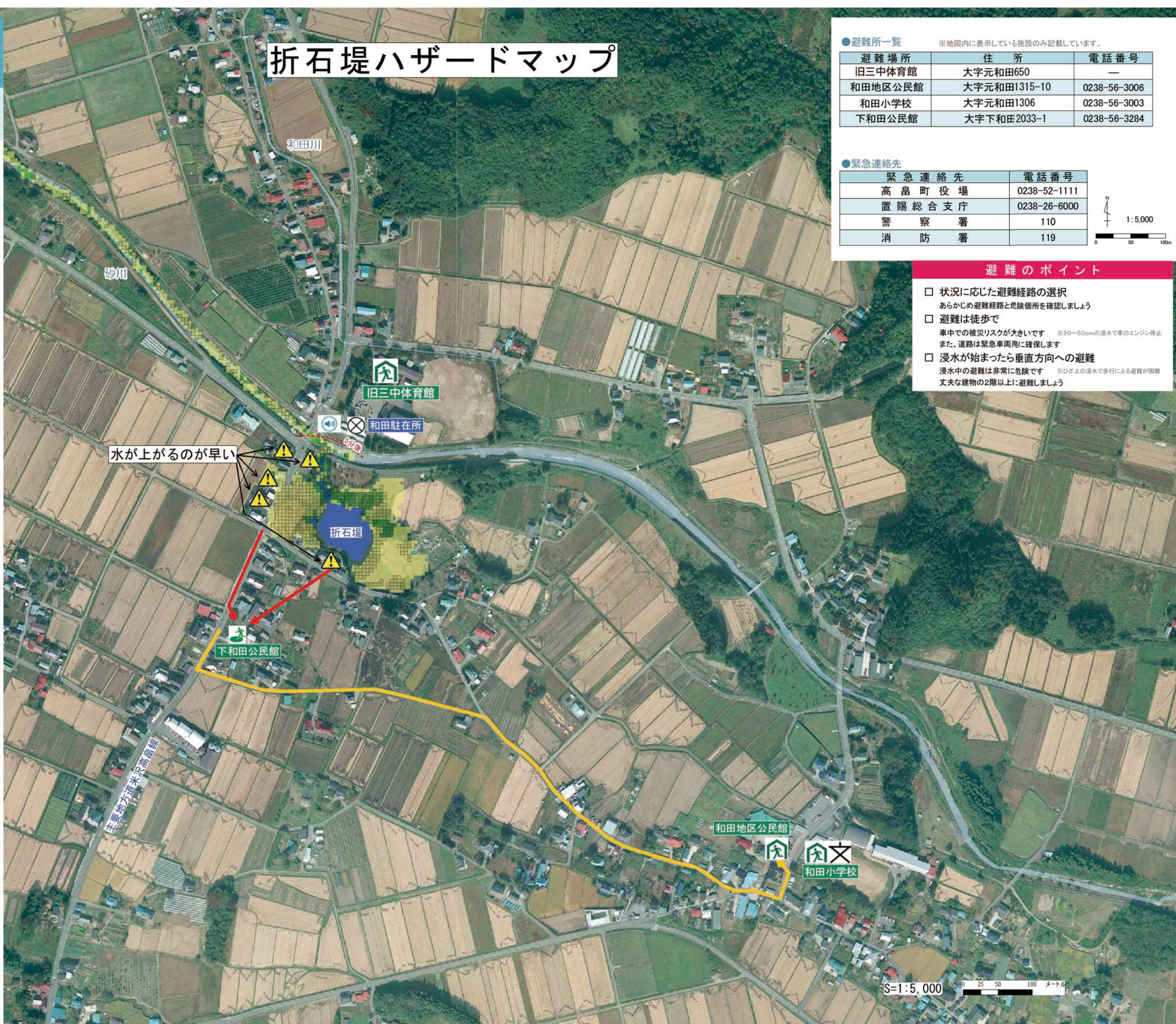
●想定浸水深のめやす



ため池ハザードマップに関するお問い合わせ先
高畠町役場 農林振興課 TEL 0238-52-1113

令和2年3月作成

折石堤ハザードマップ

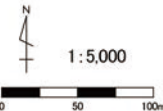


●避難所一覧 ※地図内に表示している施設のみ記載しています。

避難場所	住所	電話番号
旧三中体育館	大字元和田650	—
和田地区公民館	大字元和田1315-10	0238-56-3006
和田小学校	大字元和田1306	0238-56-3003
下和田公民館	大字下和田2033-1	0238-56-3284

●緊急連絡先

緊急連絡先	電話番号
高畠町役場	0238-52-1111
置賜総合支庁	0238-26-6000
警察署	110
消防署	119



避難のポイント

- ☐ 状況に応じた避難経路の選択
あらかじめ避難経路と危険箇所を確認しましょう
- ☐ 避難は徒歩で
車中での被災リスクが大きいです ※30～50cmの浸水で車のエンジン停止
また、道路は緊急車両用に確保します
- ☐ 浸水が始まったら垂直方向への避難
浸水時の避難は非常に危険です ※ひざ上の浸水で歩行による避難が困難
丈夫な建物の2階以上に避難しましょう

S=1:5,000 0 25 50 100 メートル